

Equipaggiamento: scarponcini da trekking, mantelina per la pioggia, bastoncini da montagna, macchina fotografica, cannocchiale, acqua.

Si raccomanda di non accendere fuochi; non raccogliere fiori, non abbandonare rifiuti; rispettare gli animali.

Il sentiero delle carbonaie

Lunghezza itinerario: km 12,53+0,900 a/r per Oramala. **Tempo di percorrenza:** circa ore 4.50 +0,30 a/r per Oramala. **Dislivello:** mt 513+30 a/r per Oramala.

Lunghezza della variante più corta del percorso: km 8,094+0,900 a/r per Oramala. **Tempo di percorrenza:** circa ore 3.00+0,30 a/r per Oramala. **Dislivello:** mt. 337+30 a/r per Oramala.

Difficoltà: escursionismo facile

Periodo consigliato: tutto l'anno ad eccezione dei giorni di caccia.

Informazioni:

Associazione Culturale Amici di Poggio Ferrato

✉ poggioferratoass@gmail.com

www.amicidipoggioferrato.com

tel. 333.7318669

COME ARRIVARE



Testi, grafica e fotografie a cura dell'Associazione Culturale Amici di Poggio Ferrato.

AGRITURISMI

Cascina Legra, loc. Legra, Val di Nizza, tel. 0383.578218

www.cascinalegra.com

Cascina Serzego, loc. Serzego, Val di Nizza, tel. 338.3262753

www.agriturismocascinaserzego.it

La Cascina di Nonno Marco, loc. Serzego, Val di Nizza, tel. 338.8642901

Due Camini, loc. Due Camini 6, Ponte Nizza, tel. 0383.59541

347.7605547, 349.5835664, www.duecamini.it

La Scuoletta, Sant'Alberto di Butrio, Ponte Nizza, tel. 0383.541899

ALLOGGI

Gattone, via alle Scuole 48, Poggio Ferrato, Val di Nizza,

tel. 333.6079851

Panorama Oltre Natura, Poggio Ferrato, Val di Nizza,

tel. 339.8017866

B & B Villa Bellaria, Pizzocorno, Ponte Nizza, tel. 0383.549154,

335.6706952

ALIMENTARI

Panificio Alimentari di Culacciati Roberto, Sant'Albano, Costa Croce, Val di Nizza, tel. 333.1151078

Panificio Gattone, Poggio Ferrato, Val di Nizza, tel. 0383.541578

Salumificio Fronti, Loc. Fontanino, Val di Nizza, tel. 0383.578003

AZIENDE AGRICOLE

Azienda Agricola Simone Rolandi DE.CO. Pomella Genovese, Nizza Inf., Val di Nizza, tel. 333.2788948, www.lavalledellafrutta.it

Azienda Agricola "Valle Nizza" di Agosti Gabriele, DE.CO. Pomella Genovese, Moglie, Ponte Nizza, tel. 0383.59376, vallengizza.wixsite.com/website

Società Agricola "Tre valli", Casa Schiavo, Val di Nizza tel. 335.1207283

Azienda Agricola Oranami, Pizzocorno, Val di Nizza

tel. 335.333909, 331.3247955, www.oranami.it

BAR RISTORANTI

Lanzarotti, Casa Ponte, Val di Nizza, tel. 0383.578017

Ristorante/Pizzeria De Dominici, Ponte Nizza, tel. 0383.59128,

339.1507115, www.pizzeriadedominici.it

Ristorante/Pizzeria Marinella, Trebbiano, Ponte Nizza,

tel. 0383.545165

Osteria La Piola, Casa Minchino, Ponte Nizza, tel. 0383. 59216

Osteria Pappa e Cena, Poggio Ferrato, Val di Nizza,

tel. 347.2244964, 0383.541560



COMUNE
VAL DI NIZZA



Pro Loco
VAL DI NIZZA

Il sentiero delle carbonaie

sentiero naturalistico












Val di Nizza PV

Val di Nizza PV

Val di Nizza PV



Legenda

-  Sentiero delle Carbonaie
-  Sentiero degli Oratori
-  Sentiero della Salute
-  Sentiero dell'Aquila
-  Partenza
-  Senso di percorrenza suggerito
-  Punti di interesse
-  Tabella informativa
-  Sei qui

Arrivati al guado del torrente Nizza, il sentiero si inoltra in un percorso costeggiato dai calanchi;

pareti rocciose erose dagli elementi atmosferici che conferiscono uno scenario spettacolare. Più avanti zampilla una piccola sorgente di acqua solforosa: le fa da corredo una panchina in sasso, per chi vuole sostare.

Superata l'area delle sorgenti del Nizza, si arriva ad incrociare il "Sentiero dell'Aquila" che proviene dal "Castello di Verde" e porta a Oramala. Qui occorre deviare e tenere la destra fino a raggiungere in pochi minuti un piano del bosco, realizzato in tempi remoti dall'uomo per far posto alla "Carbonaia", tecnica usata per trasformare la legna in carbone, come spiegano le didascalie poste in



loco.

Ritornando sul sentiero principale, si prosegue fino a superare le rovine della "Riassa", quindi raggiungere la strada provinciale Varzi - Val di Nizza. Continuando sull'asfalto, senza deviazioni, è possibile arrivare in poco tempo al borgo di Oramala, con il suo castello del XI secolo.

Di interesse turistico anche l'antico borgo, classificato in passato fra i più belli d'Italia, e l'Oratorio della Natività della Vergine Maria, del XIV secolo.

Tornando da Oramala sul tragitto principale, è possibile scegliere una variante di percorso che scende a Cassano Superiore. Questo tratto offre scorci panoramici suggestivi sull'Oltrepò fino al castello di Montalto Pavese.



Seguendo l'itinerario normale, si arriva al pianoro sottostante di Pian del Re dove si possono ammirare diverse specie di castagni secolari di forma e dimensioni singolari. Sullo stesso pianoro è ancora presente una fossa che serviva per costruirvi la "Carbonaia interrata": altra tecnica usata dai carbonai per produrre il carbone.

Salendo allo spiazzo superiore, si può ammirare tutto l'arco degli Appennini; il monte Penice da sinistra, e a seguire, Cima Colletta, Lesima, Chiappo, Pian dell'Armà, Boglelio e il Giarolo.

L'area attrezzata di Pian del Re offre l'occasione per una sosta.

Ripreso il cammino, si scende fino ad incrociare il Sentiero della Salute. Una breve deviazione porta all'Oratorio di San Giulio, fra i più antichi della Val di Nizza.

Proseguendo invece per la direzione principale, si raggiunge la "Cappelletta dell'Acqua d'Uovo" di Molino Cassano, dove sgorga la piccola fonte di acqua solforosa, intitolata alla memoria di Robertino e Valeria Schiavi. Dall'acqua solforosa, attraverso la "ciaplera," antico sentiero lastricato in sassi, si raggiunge Cassano Superiore, punto di congiunzione della variante di sentiero citata in precedenza. Da questo piccolo e grazioso borgo si procede al ponte in cemento che attraversa il torrente Nizza, quindi nell'abitato di S. Albano, e dopo la chiesa con il suo "voltone," al parcheggio di partenza.

SENTIERO DELLE CARBONAIE

Il sentiero delle Carbonaie è un anello escursionistico di circa 13,53 chilometri che parte da S. Albano, percorre un tratto del torrente Nizza fino alle sue sorgenti, tocca il borgo di Oramala, il Pian del Re, poi scende nelle vicinanze dell'Oratorio di San Giulio a Poggio Ferrato, raggiunge la Cappelletta dell'Acqua d'Uovo di Molino Cassano, il borghetto di Cassano Superiore e termina a S. Albano, da dove ha avuto inizio.

Dal parcheggio, dopo il cimitero di S. Albano, si imbecca il sentiero sterrato che reca lungo le sponde del Nizza. All'inizio si incontra una sorgente di acqua solforosa, più avanti una breve deviazione porta alla "Grotta dei Partigiani", anfratto che testimonia

momenti drammatici della storia della Resistenza in Val di Nizza. Ritornando sul sentiero principale, dopo poca strada, si arriva all'edicola della "Madonna del Turista" opera degli anni '70 dello scultore pavese Vittorio Grilli.

